

- Legenda:
- obravnavano območje v načrtu krajinske arhitekture
 - utrjena površina / drobljenec 0-8mm
 - varnostna površina / prani prodec 8mm v debelini 30cm
 - varnostna površina / gumirane rešetke na zatravljeni površini
 - klop / brušen beton
 - trim naprave
 - koš za smeti / kovinski temeljni koš za smeti
 - zatravljena površina
 - gimovnice
 - nova drevesa

opombe

Višinske kote so informativne, višinska ureditev je obdelana v načrtu s področja gradbeništva!
Vse mere je treba preveriti na terenu!
Vse spremembe je treba uskladiti s projektanti!
Upoštevati je treba celotno projektno dokumentacijo!

adkrajine d.o.o.	krajinsko arhitekturno projektiranje kneza kocija ulica 59 1000 ljubljana 386 1 518 73 90 386 1 41 793 160 www.adkrajine.si info@adkrajine.si
objekt	Novogradnja križišča in povezovalne poti na območju OPPN Žalec-zahod
investitor	Občina Žalec, Ulica Savinjske čete 5, 3310 Žalec
vista projekta	PZI
št.projekta	1965/22
vista načrta	10 NAČRT KRAJINSKE ARHITEKTURE
število načrta	12-03/22
vodja projekta	BENO KOČEVAR, kom.inž., IZS G-9085
pooblaščen kraj. arhitekt	DAMJAN ČERNE, univ.dipl.inž.kraj.arh., ZAPS 1249
avtorica zasnov	dr. ANDREJA ZAPUŠEK ČERNE, univ.dipl.inž.kraj.arh.
vsebine risbe	Ureditvena situacija
merilo	1:100
št.lista	1
datum	marec 2023

Zakoličbene točke:

točka	X	Y
K01	511.732,95	123.886,66
K02	511.732,65	123.887,13
K03	511.732,10	123.888,78
K04	511.733,07	123.890,34
K05	511.735,72	123.890,99
K06	511.739,40	123.891,41
K07	511.741,34	123.891,38
K08	511.742,32	123.891,11
K09	511.742,95	123.889,93
K10	511.742,51	123.888,71
K11	511.740,83	123.886,47
K12	511.739,93	123.885,66
K13	511.738,35	123.884,67
K14	511.735,43	123.884,57
K15	511.762,46	123.891,40
K16	511.761,39	123.893,13
K17	511.761,93	123.894,80
K18	511.763,26	123.895,31
K19	511.768,77	123.893,82
K20	511.769,24	123.892,00
K21	511.767,90	123.889,73
K22	511.766,17	123.889,29
K23	511.764,72	123.889,74
K24	511.814,96	123.895,39
K25	511.812,10	123.894,89
K26	511.810,96	123.895,21
K27	511.810,41	123.896,26
K28	511.810,87	123.897,62
K29	511.813,15	123.899,88
K30	511.813,83	123.900,16
K31	511.815,49	123.899,95
K32	511.816,76	123.897,59
S01	511.745,37	123.892,60
S02	511.824,36	123.897,38
T01	511.735,56	123.888,32
T02	511.738,90	123.888,93
T03	511.750,62	123.891,86
T04	511.751,82	123.891,51
T05	511.757,27	123.891,28
T06	511.758,23	123.892,08
T07	511.764,71	123.892,42
T08	511.766,28	123.892,12
T09	511.779,86	123.894,78
T10	511.782,86	123.894,69
T11	511.790,68	123.895,10
T12	511.793,67	123.895,48
V01	511.748,42	123.891,03
V02	511.749,40	123.894,39
V03	511.754,20	123.893,00
V04	511.753,22	123.889,63
V05	511.756,73	123.889,01
V06	511.754,49	123.891,69
V07	511.758,33	123.894,90
V08	511.760,57	123.892,21
V09	511.777,61	123.892,94
V10	511.777,77	123.898,54
V11	511.784,57	123.898,35
V12	511.784,41	123.892,75

klop A1 / brušen, poliran beton
varnostna površina / gumirane rešetke na zatravljeni površini
trim naprava / dvovišinska bradlja
varnostna površina / gumirane rešetke na zatravljeni površini
klop A2 / brušen, poliran beton

koš za smeti / kovinski temeljen koš za smeti

varnostna površina / gumirane rešetke na zatravljeni površini
trim naprava / ravna klop
varnostna površina / gumirane rešetke na zatravljeni površini

klop B1 / brušen, poliran beton
varnostna površina / gumirane rešetke na zatravljeni površini

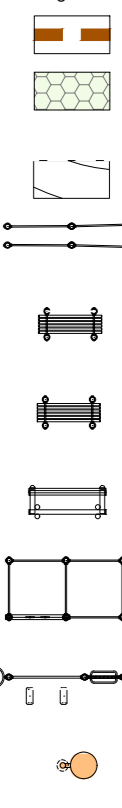
varnostna površina / gumirane rešetke na zatravljeni površini
trim naprava / zunanja telovadnica
varnostna površina / gumirane rešetke na zatravljeni površini

trim naprava / naprava za starostnike

klop C2 / brušen, poliran beton
klop C1 / brušen, poliran beton

koš za smeti / kovinski temeljen koš za smeti

Legenda:



opombe

Višinske kote so informativne, višinska ureditev je obdelana v načrtu s področja gradbeništva!
Vse mere je treba preveriti na terenu!
Vse spremembe je treba uskladiti s projektanti!
Upoštevati je treba celotno projektno dokumentacijo!

adkrajine d.o.o.

krajinsko arhitekturno projektiranje
kneza koclja ulica 59 1000 ljubljana
386 1 518 73 90 386 1 41 793 160
www.adkrajine.si info@adkrajine.si

objekt

Novogradnja križišča in povezovalne poti na območju OPPN Žalec-zahod

investitor

Občina Žalec, Ulica Savinjske čete 5, 3310 Žalec

vrsta projekta

PZI

št.projekta

1965/22

vrsta načrta

10 NAČRT KRAJINSKE ARHITEKTURE

število načrta

12-03/22

vodja projekta

BENO KOČEVAR, kom.inž., IZS G-9085

pooblaščen kraj. arhitekt

DAMJAN ČERNE, univ.dipl.inž.kraj.arh., ZAPS 1249

avtorica zasnove

dr. ANDREJA ZAPUŠEK ČERNE, univ.dipl.inž.kraj.arh.

vsesbina risbe

Situacija opreme in varnostna površina

merilo

1:100

št.lista

2

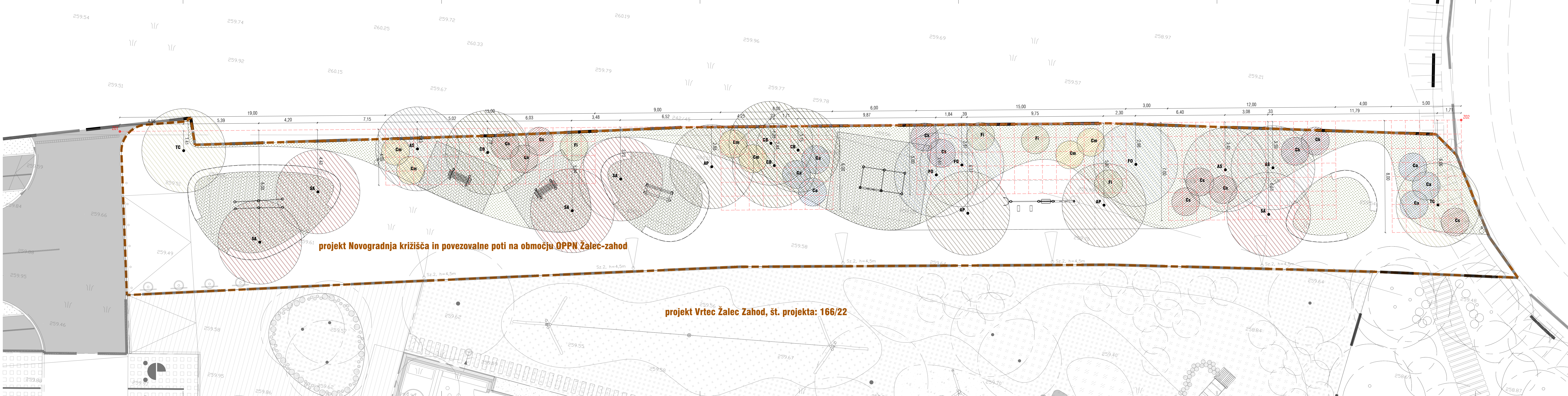
datum

marec 2023

projekt Novogradnja križišča in povezovalne poti na območju OPPN Žalec-zahod

projekt Vrtec Žalec Zahod, št. projekta: 166/22

Zakoličbene točke:
točka X Y
Z01 511.726,78 123.892,31
Z02 511.821,96 123.904,81



projekt Novogradnja križišča in povezovalne poti na območju OPPN Žalec-zahod

projekt Vrtec Žalec Zahod, št. projekta: 166/22

Legenda:

- obravnano območje v načrtu krajinske arhitekture
- varnostna površina / gumirane rešetke na zatravljeni površini
- zatravljena površina
- Ca Corylus avellana / navadna leska
- Ck Cornus kousa / japonski cvetni dren
- Cm Cornus mas / rumeni dren
- Cs Cornus sanguinea / rdeči dren
- Fi Forsytia x intermedia / forzicija

- AP Acer platanoides / ostrolistni javor
- AS Acer pseudoplatanus / gorski javor
- CB Carpinus betulus 'Fastigiata' / stebrasti beli gaber
- FO Fraxinus ornus / mali jesen
- SA Sorbus aucuparia 'Edulis' / jerebika
- TC Tilia cordata / lipovec

opombe

Višinske kote so informativne, višinska ureditev je obdelana v načrtu s področja gradbeništva!
Vse mere je treba preveriti na terenu!
Vse spremembe je treba uskladiti s projektanti!
Upoštevati je treba celotno projektno dokumentacijo!

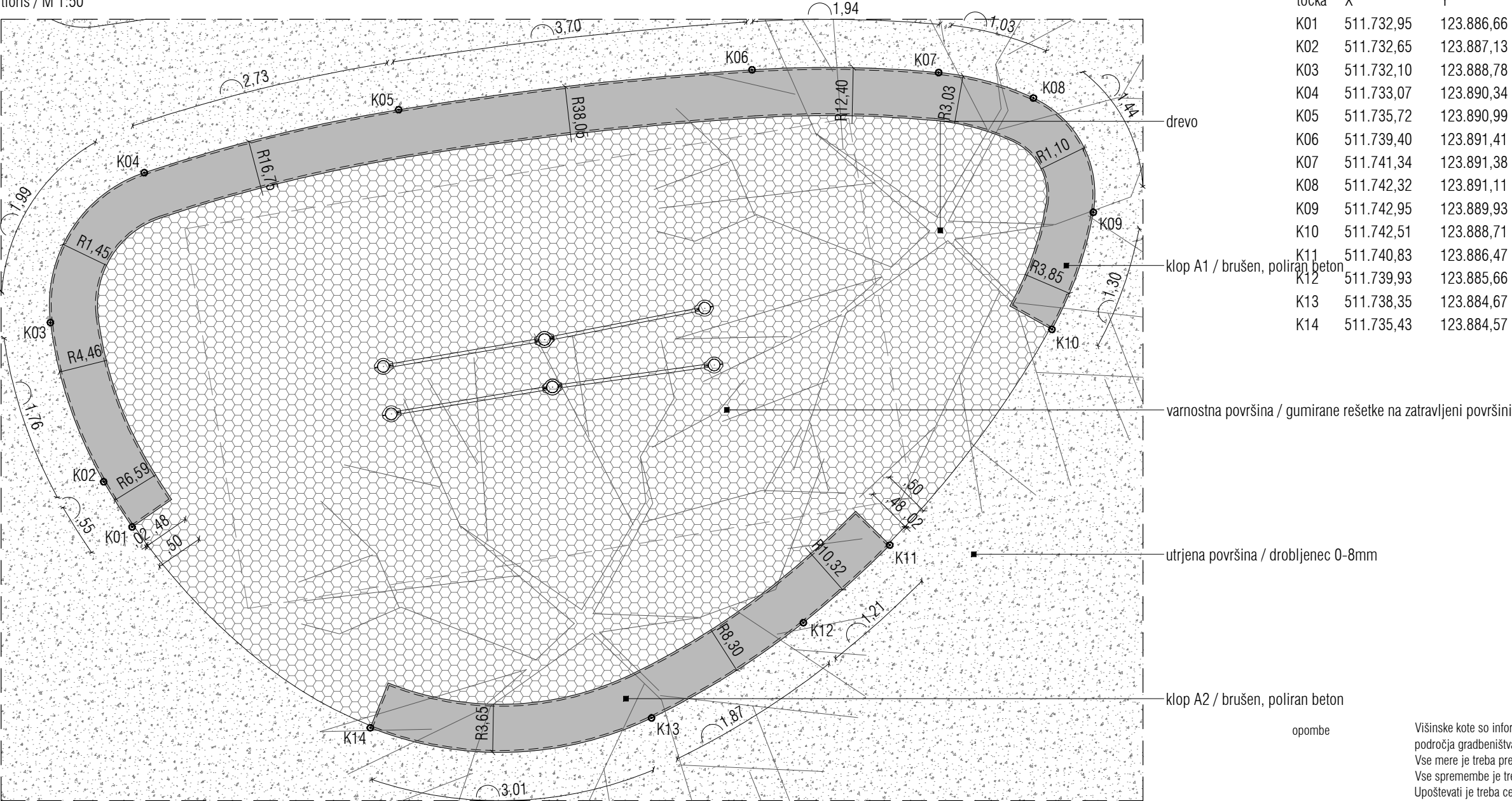
adkrajine d.o.o.

krajinsko arhitekturno projektiranje
kneza kocija ulica 59 | 1000 ljubljana
386 1 518 73 90 | 386 1 41 793 160
www.adkrajine.si | info@adkrajine.si

objekt	Novogradnja križišča in povezovalne poti na območju OPPN Žalec-zahod
investitor	Občina Žalec, Ulica Savinjske čete 5, 3310 Žalec
vrsta projekta	PZI
št.projekta	1965/22
vrsta načrta	10 NAČRT KRAJINSKE ARHITEKTURE
številka načrta	12-03/22
vodja projekta	BENO KOČEVAR, kom.inž., IZS G-9085
pooblaščen kraj. arhitekt	DAMJAN ČERNE, univ.dipl.inž.kraj.arh., ZAPS 1249
avtorica zasnove	dr. ANDREJA ZAPUŠEK ČERNE, univ.dipl.inž.kraj.arh.
vsebinske risbe	Zasaditvena situacija
merilo	1:100
št.lista	3
datum	marec 2023

Klop A

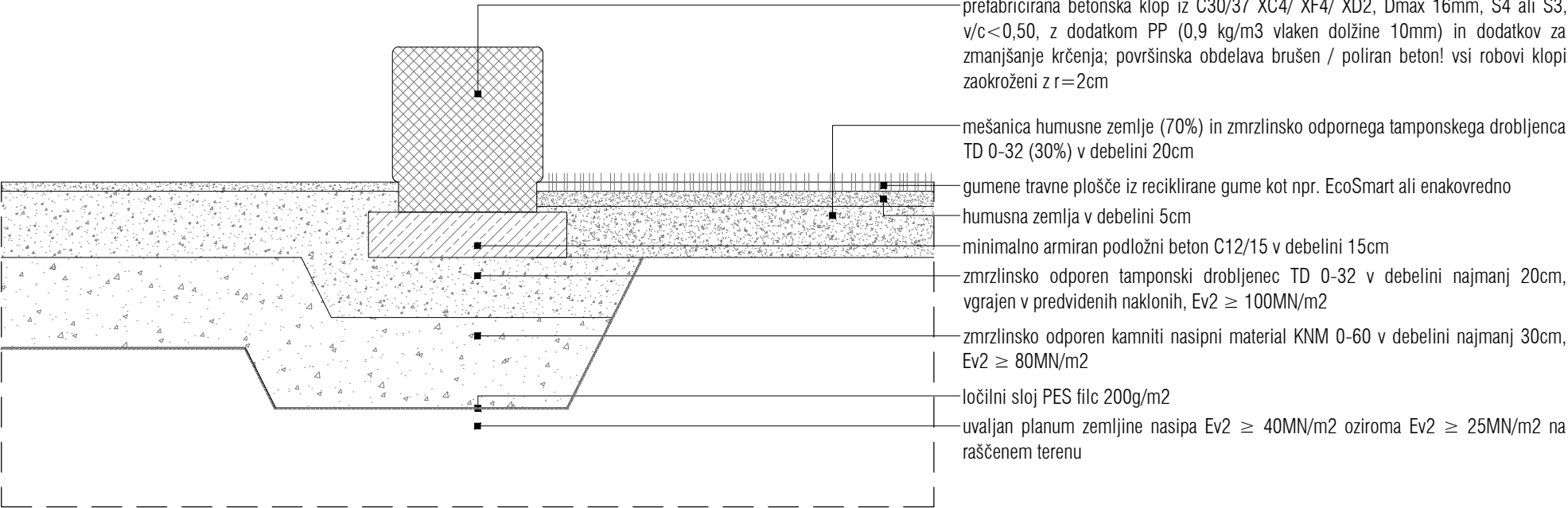
tloris / M 1:50



Zakoličbene točke:

točka	X	Y
K01	511.732,95	123.886,66
K02	511.732,65	123.887,13
K03	511.732,10	123.888,78
K04	511.733,07	123.890,34
K05	511.735,72	123.890,99
K06	511.739,40	123.891,41
K07	511.741,34	123.891,38
K08	511.742,32	123.891,11
K09	511.742,95	123.889,93
K10	511.742,51	123.888,71
K11	511.740,83	123.886,47
K12	511.739,93	123.885,66
K13	511.738,35	123.884,67
K14	511.735,43	123.884,57

karakteristični prerez / M 1:20



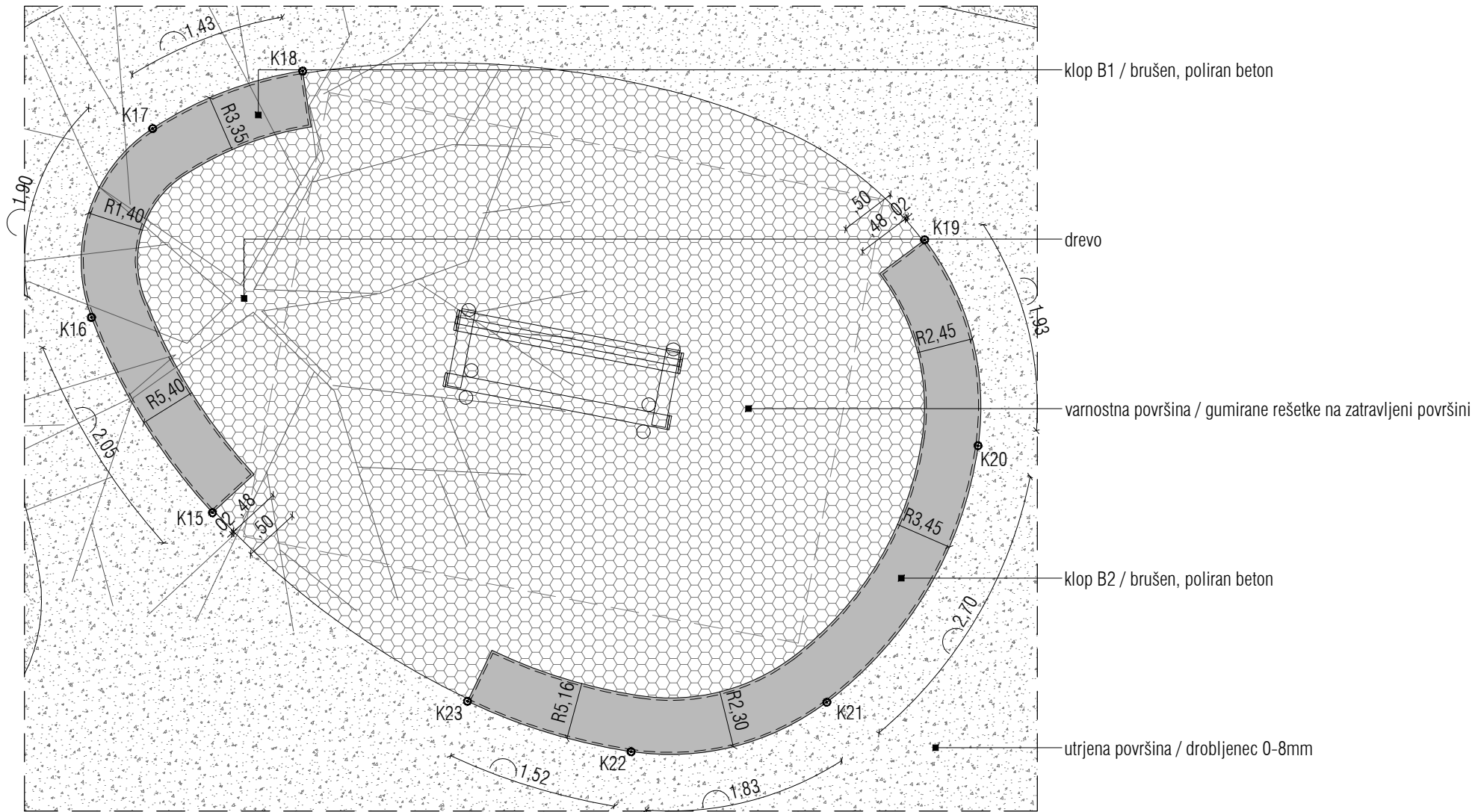
opombe

Višinske kote so informativne, višinska ureditev je obdelana v načrtu s področja gradbeništva!
Vse mere je treba preveriti na terenu!
Vse spremembe je treba uskladiti s projektanti!
Upoštevati je treba celotno projektno dokumentacijo!

adkrajine d.o.o. krajinsko arhitekturno projektiranje kneza koclja ulica 59 1000 ljubljana 386 1 518 73 90 386 1 41 793 160 www.adkrajine.si info@adkrajine.si	
objekt	Novogradnja križišča in povezovalne poti na območju OPPN Žalec-zahod
investitor	Občina Žalec, Ulica Savinjske čete 5, 3310 Žalec
vrsta projekta	PZI
št.projekta	1965/22
vrsta načrta	10 NAČRT KRAJINSKE ARHITEKTURE
številka načrta	12-03/22
vodja projekta	BENO KOČEVAR, kom.inž., IZS G-9085
pooblašteni kraj. arhitekt	DAMJAN ČERNE, univ.dipl.inž.kraj.arh., ZAPS 1249
avtorica zasnove	dr. ANDREJA ZAPUŠEK ČERNE, univ.dipl.inž.kraj.arh.
vsebina risbe	Klop A
merilo	1:50 / 1:20
št.lista	4.1
datum	marec 2023

Klop B

tloris / M 1:50



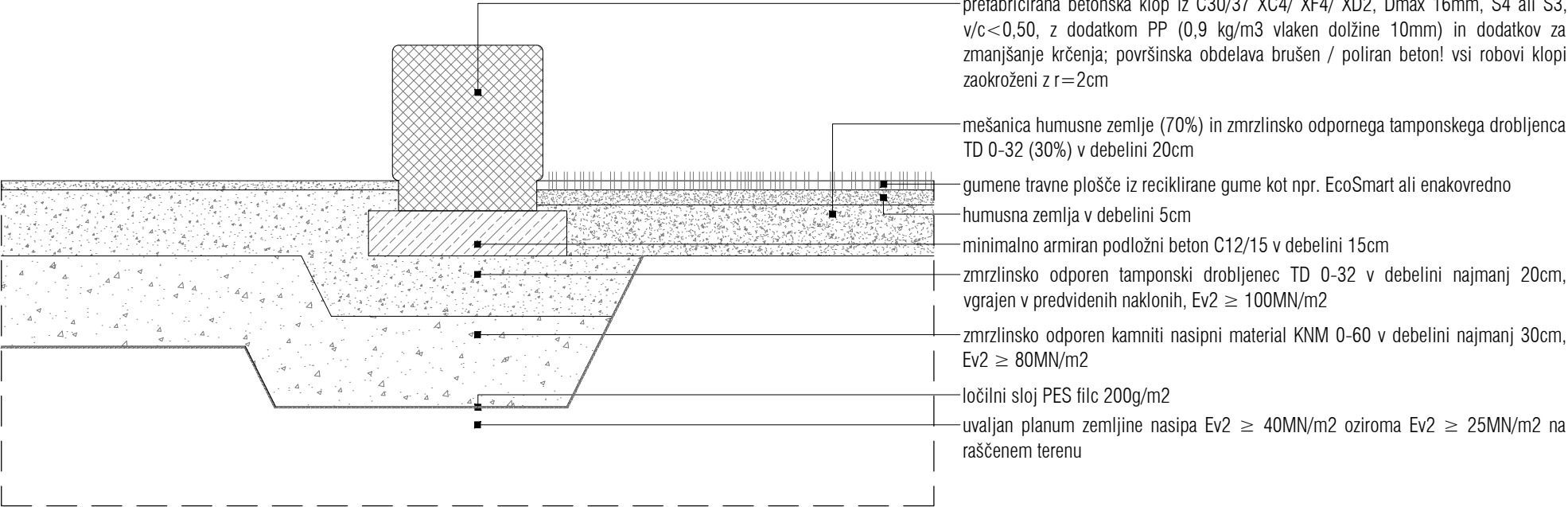
Zakoličbene točke:

točka	X	Y
K15	511.762,46	123.891,40
K16	511.761,39	123.893,13
K17	511.761,93	123.894,80
K18	511.763,26	123.895,31
K19	511.768,77	123.893,82
K20	511.769,24	123.892,00
K21	511.767,90	123.889,73
K22	511.766,17	123.889,29
K23	511.764,72	123.889,74

opombe

Višinske kote so informativne, višinska ureditev je obdelana v načrtu s področja gradbeništva!
Vse mere je treba preveriti na terenu!
Vse spremembe je treba uskladiti s projektanti!
Upoštevati je treba celotno projektno dokumentacijo!

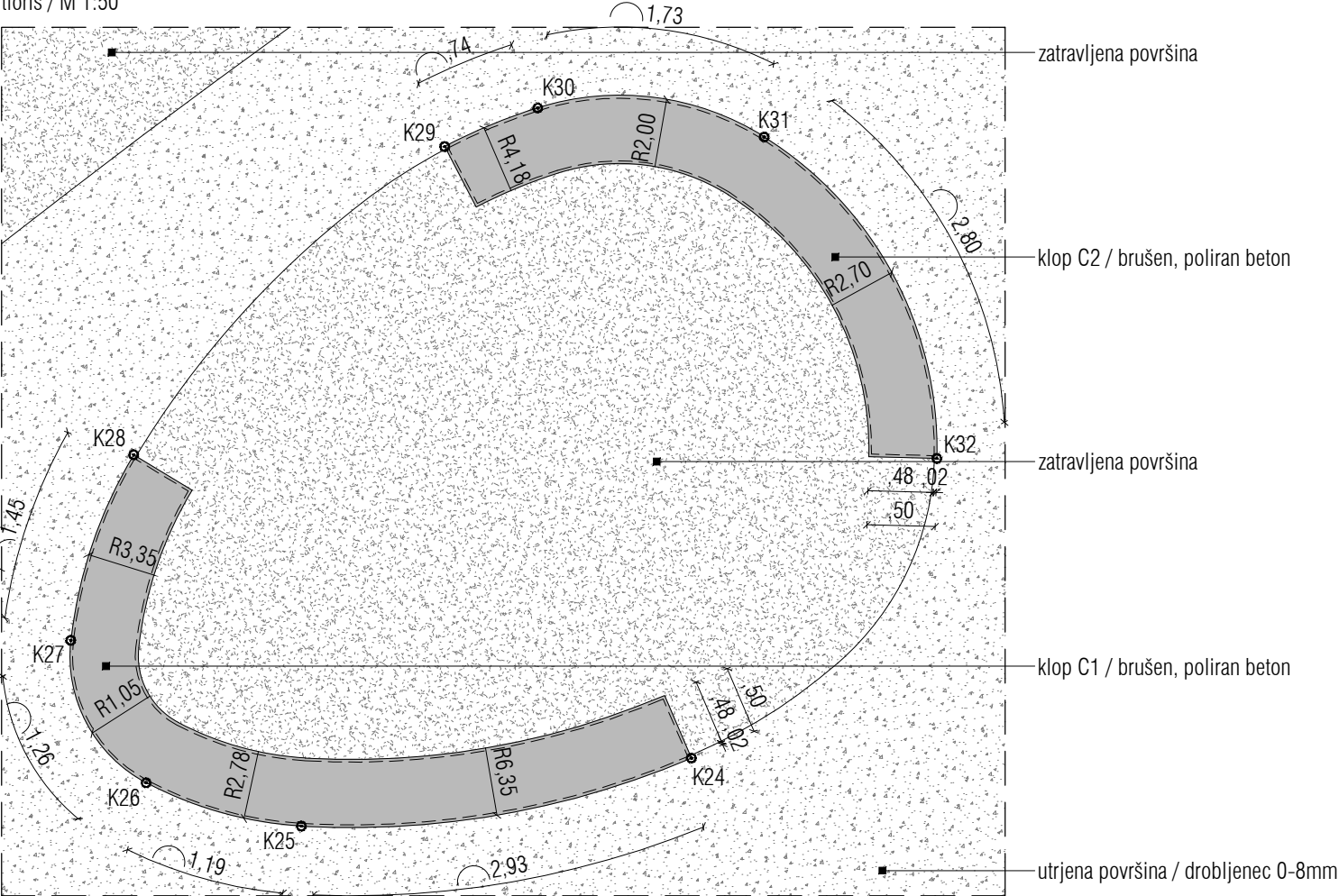
karakteristični prerez / M 1:20



adkrajine d.o.o.	krajinsko arhitekturno projektiranje kneza koclja ulica 59 1000 ljubljana 386 1 518 73 90 386 1 41 793 160 www.adkrajine.si info@adkrajine.si
objekt	Novogradnja križišča in povezovalne poti na območju OPPN Žalec-zahod
investitor	Občina Žalec, Ulica Savinjske čete 5, 3310 Žalec
vrsta projekta	PZI
št.projekta	1965/22
vrsta načrta	10 NAČRT KRAJINSKE ARHITEKTURE
številka načrta	12-03/22
vodja projekta	BENO KOČEVAR, kom.inž., IZS G-9085
pooblašteni kraj. arhitekt	DAMJAN ČERNE, univ.dipl.inž.kraj.arh., ZAPS 1249
avtorica zasnove	dr. ANDREJA ZAPUŠEK ČERNE, univ.dipl.inž.kraj.arh.
vsebina risbe	Klop B
merilo	1:50 / 1:20
št.lista	4.2
datum	marec 2023

Klop C

tloris / M 1:50



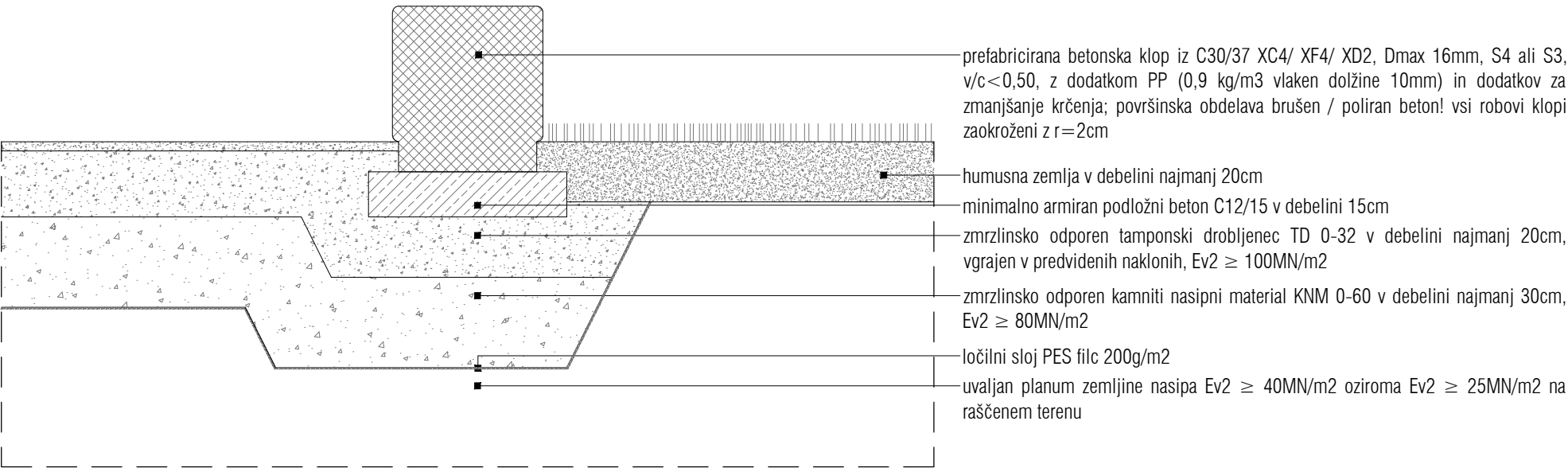
Zakoličbene točke:

točka	X	Y
K24	511.814,96	123.895,39
K25	511.812,10	123.894,89
K26	511.810,96	123.895,21
K27	511.810,41	123.896,26
K28	511.810,87	123.897,62
K29	511.813,15	123.899,88
K30	511.813,83	123.900,16
K31	511.815,49	123.899,95
K32	511.816,76	123.897,59

opombe

Višinske kote so informativne, višinska ureditev je obdelana v načrtu s področja gradbeništva!
Vse mere je treba preveriti na terenu!
Vse spremembe je treba uskladiti s projektanti!
Upoštevati je treba celotno projektno dokumentacijo!

karakteristični prerez / M 1:20



adkrajine d.o.o. krajinsko arhitekturno projektiranje kneza koclja ulica 59 1000 ljubljana 386 1 518 73 90 386 1 41 793 160 www.adkrajine.si info@adkrajine.si	
objekt	Novogradnja križišča in povezovalne poti na območju OPPN Žalec-zahod
investitor	Občina Žalec, Ulica Savinjske čete 5, 3310 Žalec
vrsta projekta	PZI
št.projekta	1965/22
vrsta načrta	10 NAČRT KRAJINSKE ARHITEKTURE
številka načrta	12-03/22
vodja projekta	BENO KOČEVAR, kom.inž., IZS G-9085
pooblaščen kraj. arhitekt	DAMJAN ČERNE, univ.dipl.inž.kraj.arh., ZAPS 1249
avtorica zasnove	dr. ANDREJA ZAPUŠEK ČERNE, univ.dipl.inž.kraj.arh.
vsebina risbe	Klop C
merilo	1:50 / 1:20
št.lista	4.3
datum	marec 2023